

DAGSORDEN Udvalg for regional udvikling d. 31-08-2020

Mødedato Mandag d. 31. august 2020 kl. 11:30

Mødested Besigtigelsestur til Anholt

Indholdsfortegnelse

Program.....	3
Overnatning.....	5
Baggrundsinformation.....	8

Punkt 1: Program

1-00-13-17

Sagsfremstilling

Udrejse mandag den 31. august

Udvalget mødes klokken 11:30 ved færgelejet, Stenaterminalen, Færgevej 1, 8500 Grenaa.

Der er gratis, overvågede parkeringspladser lige ved færgeterminalen på adressen Færgevej 1, Grenaa (de hvide områder markeret nedenfor):



Ombordstigning på færgen sker til fods.

Afgang fra Grenaa klokken 12.00. Der serveres fiskefrikadeller, alm. frikadeller, kartoffelsalat og rugbrød ombord på færgen.

Ankomst til øen ca. klokken 14.45. Efter ankomst tjekkes der ind på hostlet (se pkt. om overnatning).

15.15-17.00: Besigtigelser på øen

Rundtur med Liselotte Arentz Sørensen som guide (indehaver af vognmandsforretningen og tidligere formand for beboerforeningen).

- Det nye kystsikringsanlæg
- Væsentlige landmærker, eksempelvis fyrtårnet
- Historiske perspektiver om livet på øen

Læs mere under punktet "baggrundsinformation".

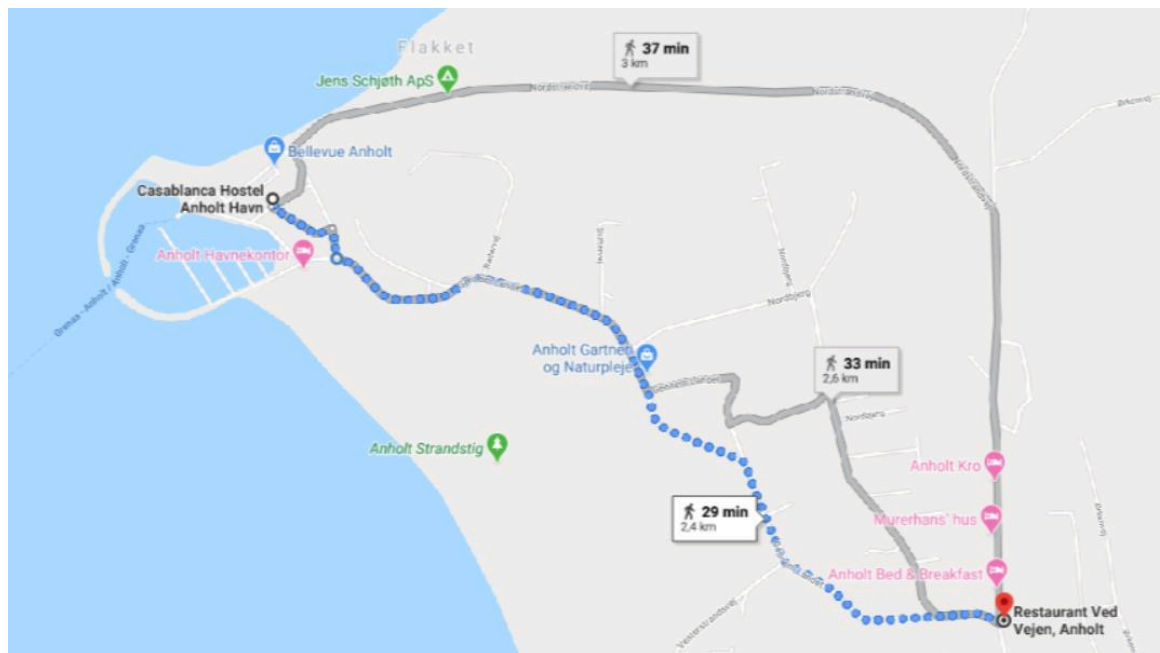
17:00-17:15: Pause i program

17:15-18:15: Udvalgsmøde

Dagsorden udsendes særskilt.

Mødet holdes på Hostel Casablanca. Der serveres kaffe, vand og småkager.

18:15-19:00: Pause i program og gang til restaurant "Ved vejen"



Administrationen undersøger muligheden for leje Golfbiler som alternativ til gang.

19.00-21.00: Program med Anholt Borgerforening

Uformelt middagsmøde med repræsentanter fra Anholt Borgerforening.

ca. 21:00: Slut på dagens formelle program

Hjemrejse tirsdag den 1. september

Afgang fra Anholt klokken 8:00. Der serveres morgenmad ombord på færgen.

Forventet ankomst i Grenaa ca. klokken 11.00.

Punkt 2: Overnatning

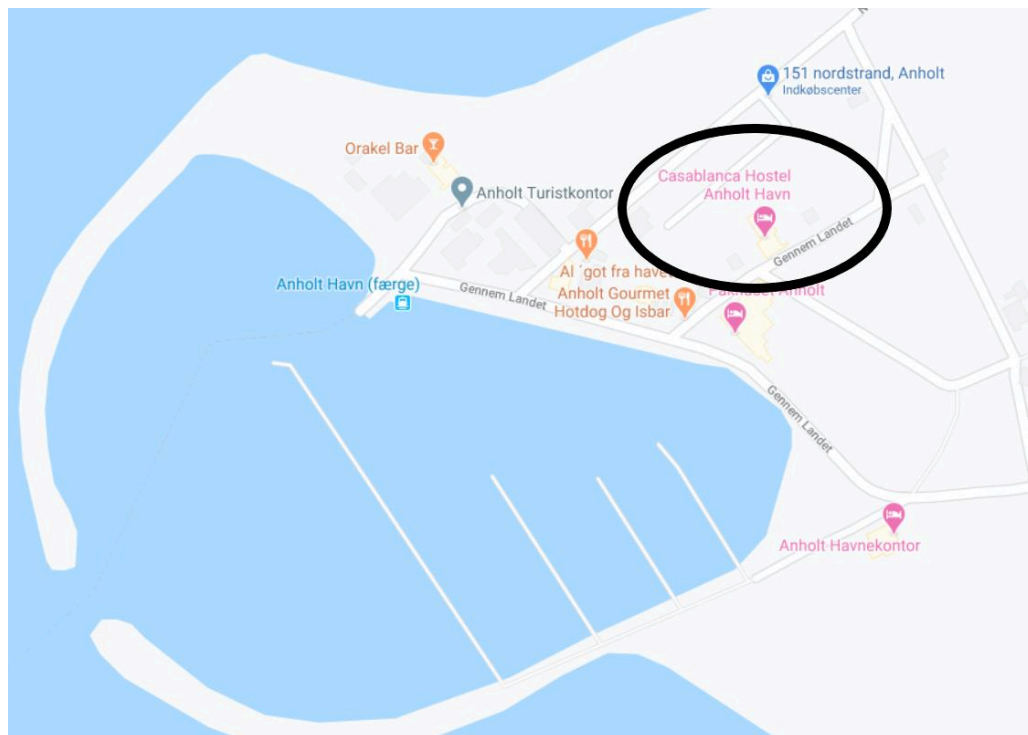
1-00-13-17

Sagsfremstilling

Overnatning foregår på Casablanca Hostel, ca. 200 m. fra færglejet.

Hele hostlet er reserveret til udvalget. Der indkvarteres på eget værelse med delt toilet og bad.

Se mere på <http://www.casablancaanholt.dk/>.







Fotografier er fra casablancaanholt.dk.

Punkt 3: Baggrundsinformation

1-00-13-17

Sagsfremstilling

Anholt har et areal på 22,37 km² og beboes af 138 faste beboere (1. januar 2020), hvoraf de fleste bor i Anholt By. Hovederhvervet er turisme med omtrent 60.000 årlige gæster på øen.

Anholt er med i LAG Småøerne sammen med 27 andre danske øer. I Region Midtjylland gælder det desuden Endelave, Fur, Hjarnø, Tunø og Venø.

Se i øvrigt artikel fra Aarhus Stiftstidende om øen: [Anholt: Flere gæster uden for sæsonen, tak](#) (kræver login). Artiklen er også vedlagt som bilag (uden billeder).

Natur

Størstedelen af øen er udlagt som Natura 2000-område sammen med et større havområde nord for øen. Det er udpeget både som et habitatområde (H42: 13.357 ha) og et fuglebeskyttelsesområde (F32: 46.137 ha). Desuden er området udpeget som et internationalt beskyttet vådområde (Ramsarområde, R12 11.560 ha). I alt er 1.680 ha af landområdet omfattet af naturbeskyttelseslovens §3 fordelt på: 7 ha sø, 55 ha mose, 3 ha fersk eng, 1577 ha hede og 3 ha overdrev. Desuden er der 80 ha fredskov, - resten (188 ha) består af agerjord, byer mm.

Landområdet domineres af Ørkenen, som består af klitter. Samlet set udgør Ørkenen 85 % af landarealet med enkelte aktive vandrekitter.

Indenfor habitatområdet er 1.890 ha fredet. Der er tale om tre fredninger: Ørkenen, som blev fredet i 1938, Sønderbjerg, som blev fredet i 1960 og Nordbjerg og Vesterklit, der blev fredet i 1972. På øens østspids er området ved Totten udlagt som vildtreservat af hensyn til gråsæl og spættet sæl, som yngler der.

Natura 2000-planen er vedtaget i 2011, hvorefter kommunalbestyrelserne og Naturstyrelsen udarbejdede bindende handleplaner for gennemførelsen af planen. Planen videreføres og videreudvikles i anden planperiode 2016-21. Natura 2000-området ligger i Norddjurs Kommune, og naturplanen er koordineret med vandplanen 1.6 Djursland. (Kilde: [Wikipedia](#)).

Se i øvrigt [Natura 2000-plan 2016-2021 for Anholt og havet nord for](#). Natura 2000-planen skal sikre naturtilstanden for områdets udpegede arter og naturtyper og bidrage til opnåelse af gunstig bevaringsstatus.

Klimasikring

En arbejdsgruppe med Anholts beboere, Naturstyrelsen, Kystdirektoratet og Norddjurs Kommune begyndte i 2013 arbejdet med en ny kystsikring på øen. I maj 2018 blev kontrakten på den store entrepris underskrevet. Anlægget blev inviet den 8. juni 2019.

Kystsikringsanlægget består af tre store bølgebrydere med en længde på cirka 70 meter hver samt en mindre høfde på stranden for at beskytte campingpladsen. Bølgebryderne er placeret cirka 80-130 meter ud for kysten og skaber bugter med bred sandstrand.

Fakta om kystsikringsprojektet:

- I forbindelse med anlægsarbejdet er der pumpet 66.000 m³ sand ind på stranden.
- Der er tilført ca. 23.000 tons stenmaterialer til at bygge de tre bølgebrydere, høfden samt til opbygning af strandvolden. De største sten vejer ca. 2 tons.
- Der er brugt ca. 600 tons beton til trappeelementer og betonblokke langs vejen.

Forsyning

Forsyningen af varme på Anholt er angivet i nedenstående tabel. Tallene er hentet fra BBR og er behæftet med en vis usikkerhed. Som det fremgår er forholdsvis mange boliger opvarmet med el, men det har ikke været muligt at konstatere, om det er el-radiatorer eller varmepumper, som benyttes.

	sommerhuse	Boliger og erhverv	I alt
El-opvarmet	169	106	275
Fast brændsel	72	14	86
Olie-opvarmet	44	44	88

Anden opvarmning	22	0	22
I alt	307	164	471

Det har ikke været muligt at finde data for produktion af el fra solceller.

Anholt Havmøllepark har en kapacitet på 400 megawatt (MW) og var Danmarks største vindmøllepark, da den blev bygget. En kabelforbindelse til Anholt har gjort det muligt at erstatte strøm fra dieselgeneratorer på øen med vindkraft. Kablet har dog siden ibrugtagningen i flere og længere perioder været sat ud af drift på grund af fejl og problemer med spændingskvaliteten, hvorfor øens egne generatorer har været taget i brug.

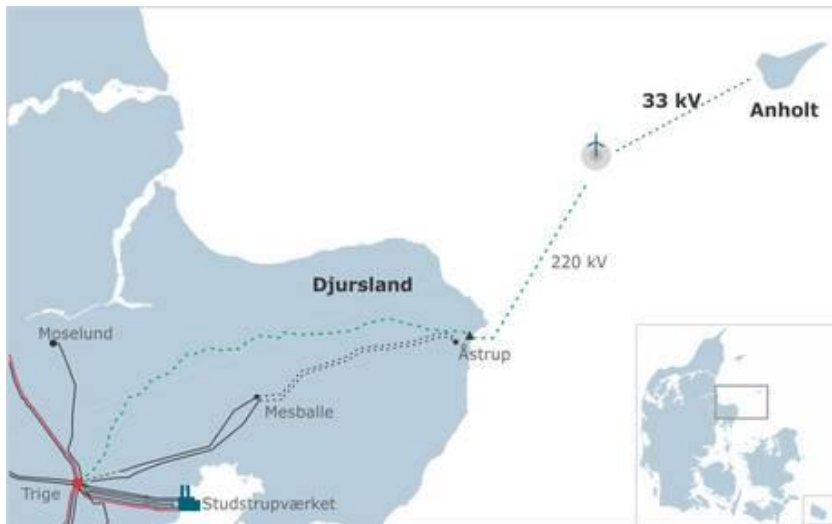


Foto: Energinet.dk

Øen har eget vandværk under Vandcenter Djurs.

Ø-lægen på Anholt

Anholt er betjent af en ø-læge, som har åbent for konsultationer og sygebesøg alle hverdage. Turister og borgere, som ikke har adgang til egen læge, har også mulighed for at kontakte lægevagten. Lægen er til stede på øen hele døgnet og kan ved behov kaldes af lægevagten i Region Midtjylland.

Den nuværende ø-læge på Anholt har opsagt sin stilling pr. 1. marts 2021. I forbindelse med, at der skal findes et nyt lægetilbud for beboerne på Anholt, besluttede regionsrådet i maj 2020 at videreføre den nuværende dækning.

Bilag

Artikel fra Aarhus Stiftstidende